

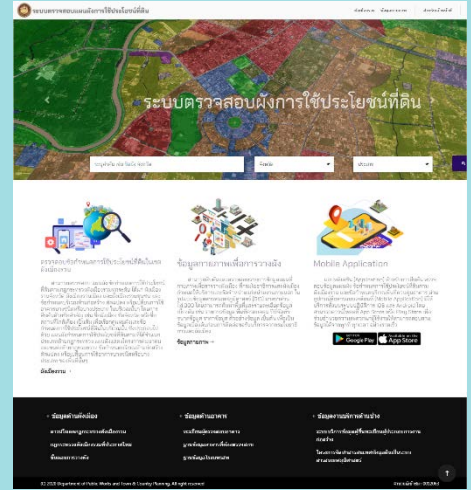
ระบบตรวจสอบผังการใช้ประโยชน์ที่ดิน (LANDUSE PLAN)

ให้บริการเผยแพร่ข้อมูลแผนผังกำหนดการใช้ประโยชน์ที่ดินในพื้นที่ผังเมืองทั่วประเทศ ในรูปแบบออนไลน์ โดยสามารถสืบค้น ตรวจสอบข้อมูลแผนผังและรายละเอียดข้อกำหนดการใช้ประโยชน์ที่ดิน และข้อกำหนดควบคุมการก่อสร้างอาคารในรายพื้นที่ ได้ทั้งผ่านแอปพลิเคชันบนอุปกรณ์สื่อสารและเว็บไซต์



1. การใช้งาน Landuse Plan ผ่านเว็บไซต์

- เข้าใช้งานผ่าน plludds.dpt.go.th
- ค้นหาผังเมืองที่ต้องการ ผ่านคำค้น ได้แก่ ชื่อผัง จังหวัด หรือประเภทผัง
- ระบุตำแหน่งบนแผนผัง ในบริเวณที่ต้องการสอบถามรายละเอียดข้อกำหนดการใช้ประโยชน์ที่ดิน
- เลือกดูรายละเอียดข้อกำหนด



2. การใช้งาน Landuse Plan บนแอปพลิเคชัน

- ดาวน์โหลดและติดตั้ง Landuse Plan จาก App Store หรือ Play Store
- ค้นหาผังเมืองจากการระบุตำแหน่งในแผนที่ หรือสืบค้นจากแถบค้นหา
- แตะหรือกดค้างในบริเวณที่ต้องการสอบถามรายละเอียดข้อกำหนดการใช้ประโยชน์ที่ดิน
- เลือกดูรายละเอียดข้อกำหนด



Landuse Plan

สแกนเพื่อดาวโหลดแอปพลิเคชัน



S:UU Android



S:UU iOS

3. Line OA กรมโยธาธิการและผังเมือง

- ประชาสัมพันธ์ข้อมูล ข่าวสาร และงานบริการของกรมโยธาธิการและผังเมือง
- ติดต่อ-สอบถามข้อมูลด้านการผังเมือง พัฒนาเมือง การอาคาร และบริการด้านช่าง
- เพิ่มเพื่อนได้ โดยสแกน QR code หรือพิมพ์ค้นหา “@dpt.go.th” ใน LINE Application

สแกนเพิ่มเพื่อน



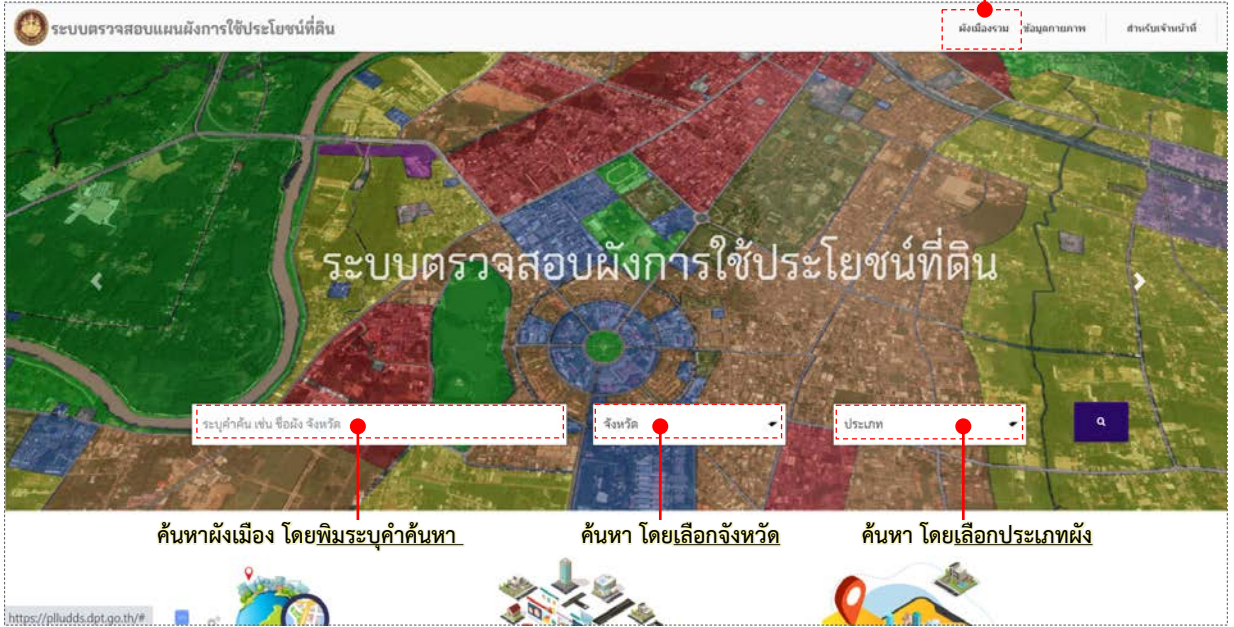
LINE OA



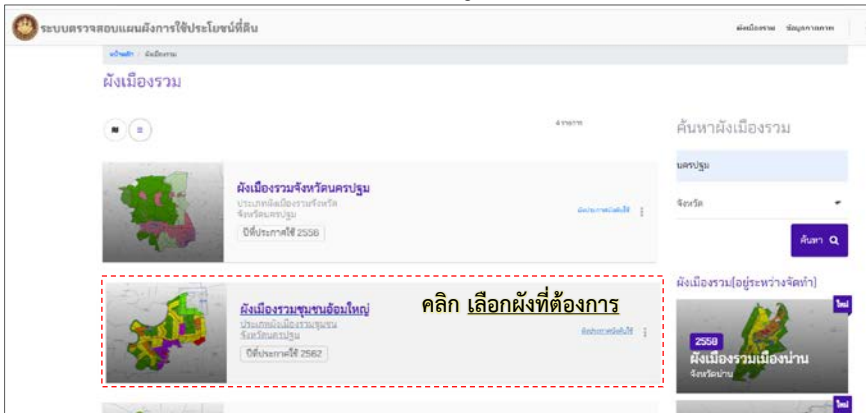
1 วิธีใช้งานระบบ Landuse Plan ผ่านเว็บไซต์

1. เข้าใช้งานที่ <https://pludds.dpt.go.th> และ ค้นหาผังเมือง

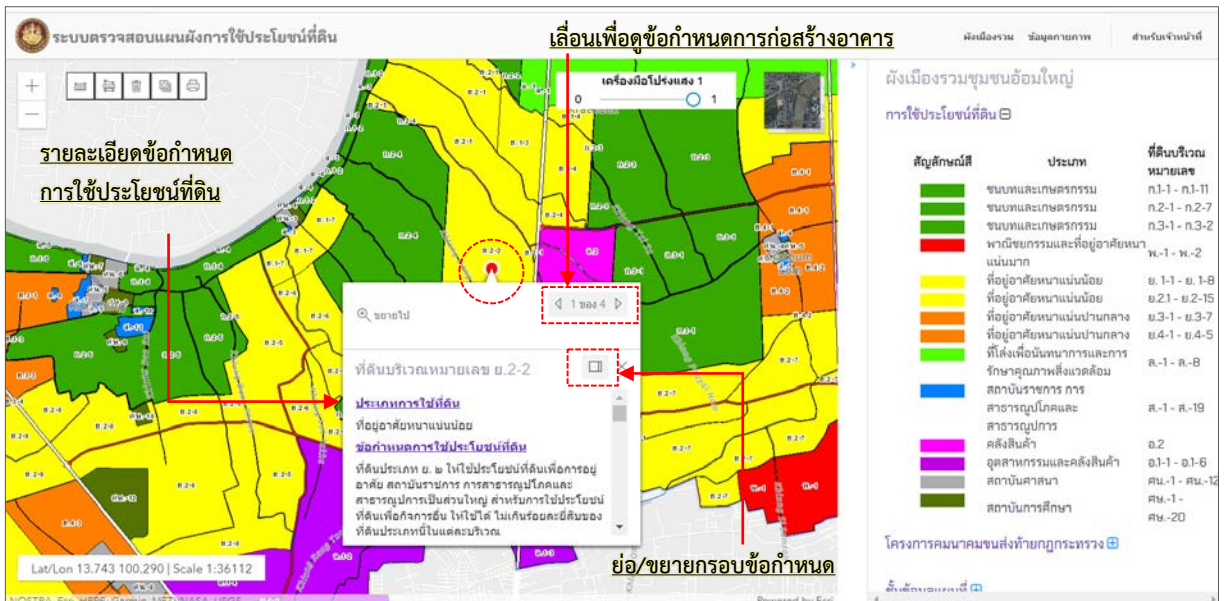
ค้นหา โดยเลือกจากรายการผังทั้งหมด



2. เลือกรายการผังที่ต้องการ ตรวจสอบข้อมูล



3. คลิกระบุตำแหน่งในแผนผัง เพื่อตรวจสอบข้อกำหนดการใช้ประโยชน์ที่ดินและข้อกำหนดการก่อสร้างอาคาร





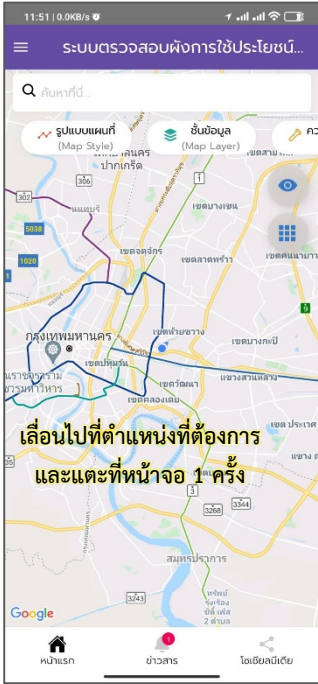
Android



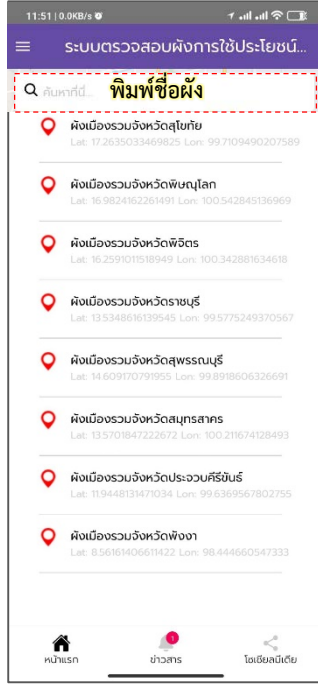
iOS

1. ค้นหาผังการใช้ประโยชน์ที่ดิน ทำได้ 3 วิธี ดังนี้

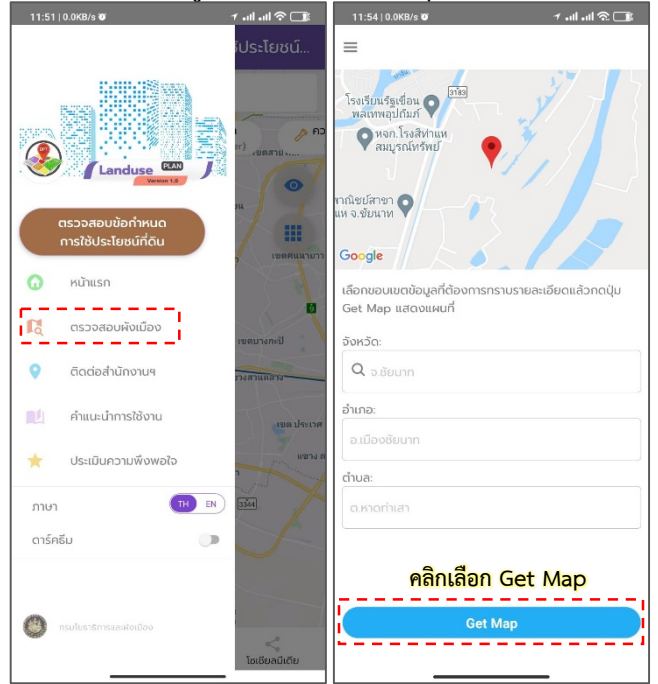
1.1 ค้นหา จากตำแหน่งแผนที่



1.2 ค้นหา จากพิมพ์ชื่อผัง

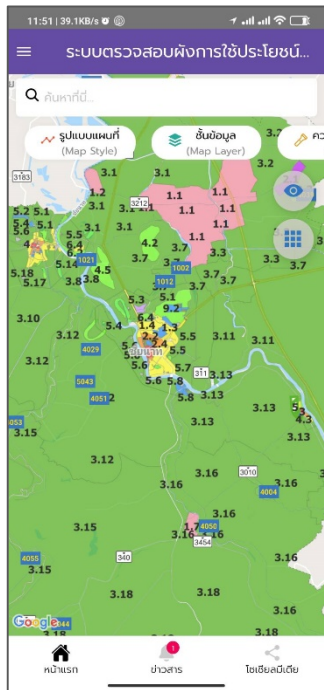


1.3 ค้นหา จากเมนูตรวจสอบผังเมือง ระบุ จังหวัด อำเภอ ตำบล

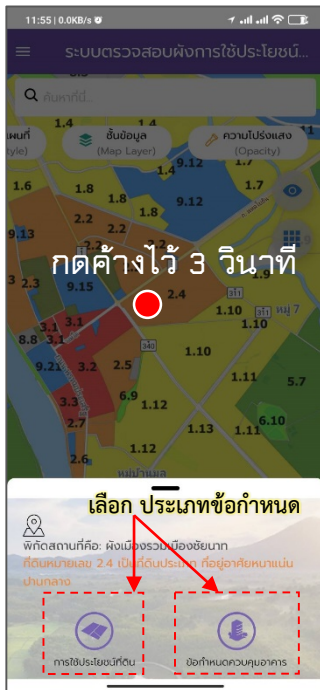


2. สอบถามการใช้ประโยชน์ที่ดิน

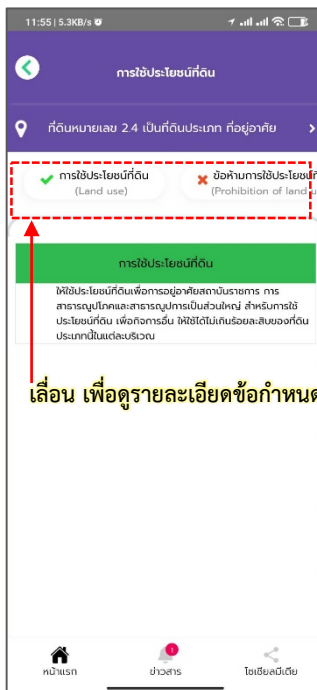
2.1 หลังจากค้นหาผังแล้ว จะแสดงแผนผังการใช้ประโยชน์ที่ดิน



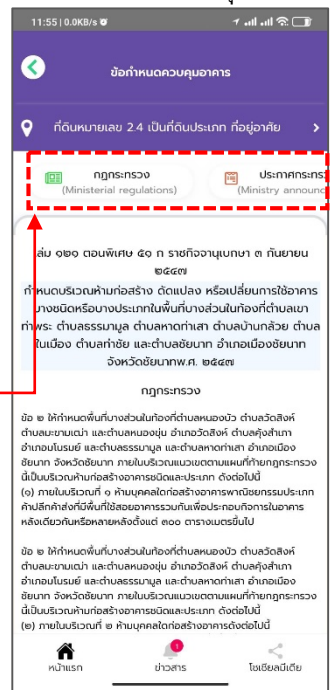
2.2 กด/แตะค้างบริเวณต้องการสอบถามการใช้ประโยชน์ที่ดิน



2.3 กรอบแสดงรายละเอียดข้อกำหนดการใช้ประโยชน์ที่ดิน



2.4 แสดงรายละเอียดข้อกำหนดการก่อสร้างอาคาร/ควบคุมอาคาร



เลื่อน เพื่อดูรายละเอียดข้อกำหนด